



1975

2024

GRANPREMIO Liberazione CITTÀ DI MASSA

25 APRILE 2024

organizzazione:

A.S.D. Gruppo Sportivo
Turano

con la collaborazione tecnica
Montignoso
ciclismo



FCI
FEDERAZIONE
CICLISTICA
ITALIANA



CONI



REGIONE
TOSCANA



Provincia di Massa Carrara



Comune di Massa



SEZIONE PATRIOTTI ARUANI
LINEA GOTICA - MASSA



SANAS
GRUPPO 12 ITALIANI
GUIDA E BASTA

Con il patrocinio



Guida Tecnica - Guide Technique



SEGRETERIAGARE.IT
RACING SERVICES



info@segreteriagare.it



www.segreteriagare.it

Comune	PR	LOCALITA'	Parz.	Prog.	Evento	40 Km/h
Massa	MS	Massa Centro - Largo Matteotti	0,00	0,00	Partenza Ufficiosa	13 50
Massa	MS	Viale E. Chiesa - Viale Roma - Via Carducci - Viale Stazione	2,00		Trasferimento	
Massa	MS	Viale Stazione - Pasticceria Tonlorenzi	0,00	0,00	Partenza Ufficiale	14 00
Massa	MS	Viale Stazione	0,60	0,60		14 01
Massa	MS	Rotonda Misericordia	0,10	0,70	Rotonda da affrontare nel normale senso di marcia - proseguire diritti (2^ uscita)	14 01
Massa	MS	Viale E. Chiesa	0,20	0,90	Rotonda da affrontare nel normale senso di marcia - svolta a DX (1^ uscita)	14 01
Massa	MS	Viale Democrazia - SS1 - Bivio Poste	1,70	2,60		14 04
Massa	MS	Via Aurelia - SS1 - Loc. Turano	0,10	2,70	ZONA ARRIVO	14 04
Montignoso	MS	Via Aurelia - SS1 - Loc. Capanne	1,70	4,40		14 07
Montignoso	MS	Bivio Bonotti - SS1	0,10	4,50	Rotonda da affrontare nel normale senso di marcia - svolta a DX (1^ uscita)	14 07
Montignoso	MS	Viale Marina	2,20	6,70	Cavalcavia	14 10
Montignoso	MS	Via Intercomunale	0,50	7,20	Rotonda da affrontare nel normale senso di marcia - proseguire diritti (3^ uscita)	14 11
Montignoso	MS	Via Intercomunale	1,00	8,20	Zona Aereoporto	14 12
Massa	MS	Via Lungomare	2,60	10,80	Semaforo svolta a DX	14 16
Massa	MS	Viale Repubblica	3,40	14,20	Rotonda da affrontare nel normale senso di marcia - proseguire diritti (2^ uscita)	14 21
Massa	MS	Viale Pellegrini	0,40	14,60	Rotonda da affrontare nel normale senso di marcia - svolta a DX (1^ uscita)	14 22
Massa	MS	Viale Stazione	0,30	14,90	ZONA PARTENZA	14 22
		TERMINE 2° GIRO	14,90	29,80		14 45
		TERMINE 3° GIRO	14,90	44,70		15 07
Massa	MS	Viale Stazione	0,60	45,30		15 08
Massa	MS	Rotonda Misericordia	0,10	45,40	Rotonda da affrontare nel normale senso di marcia - proseguire diritti (2^ uscita)	15 08
Massa	MS	Viale E. Chiesa	0,20	45,60	Rotonda da affrontare nel normale senso di marcia - svolta a DX (1^ uscita)	15 08
Massa	MS	Viale Democrazia - SS1 - Bivio Poste	1,70	47,30		15 11
Massa	MS	Via Aurelia - SS1 - Loc. Turano	0,10	47,40	ZONA ARRIVO	15 11
Montignoso	MS	Via Aurelia - SS1 - Loc. Capanne	1,70	49,10		15 14
Montignoso	MS	Bivio Bonotti - SS1	0,10	49,20	Rotonda da affrontare a SX. Svolta a SX	15 14
Montignoso	MS	Via Roma	1,30	50,50	Svolta a DX - Inizio Salita	15 16
Montignoso	MS	Via Palatina	2,10	52,60	GPM Fortezza	15 19
Pietrasanta	LU	Via Casone - Loc. Strettoia	3,60	56,20	Svolta a DX	15 24
Pietrasanta	LU	Via Case Popolari	0,20	56,40	Svolta a SX	15 25
Pietrasanta	LU	Via Montiscendi	1,20	57,60	Svolta a DX	15 26
Pietrasanta	LU	Via Montiscendi - Loc. 15	1,50	59,10	Innesto SS1 Aurelia	15 29
Pietrasanta	LU	SS 1 - Aurelia	1,00	60,10		15 30
Montignoso	MS	SS 1 - Aurelia - Polo Produttivo	0,10	60,20	Rotonda da affrontare a SX. Proseguire Diritti	15 30
Montignoso	MS	SS 1 - Via Nerino Garbuio	0,50	60,70		15 31
Montignoso	MS	Bivio Bonotti - SS1	0,10	60,80	Rotonda da affrontare nel normale senso di marcia - svolta a DX (1^ uscita)	15 31
Montignoso	MS	Via Roma	1,30	62,10	Svolta a DX - Inizio Salita	15 33
Montignoso	MS	Via Palatina	2,10	64,20	GPM Fortezza	15 36
Pietrasanta	LU	Via Casone - Loc. Strettoia	3,60	67,80	Svolta a DX	15 42
Pietrasanta	LU	Via Case Popolari	0,20	68,00	Svolta a SX	15 42
Pietrasanta	LU	Via Montiscendi	1,20	69,20	Svolta a DX	15 44
Pietrasanta	LU	Via Montiscendi - Loc. 15	1,50	70,70	Innesto SS1 Aurelia	15 46
Pietrasanta	LU	SS 1 - Aurelia	1,00	71,70		15 48
Montignoso	MS	SS 1 - Aurelia - Polo Produttivo	0,10	71,80	Rotonda da affrontare a SX. Proseguire Diritti	15 48
Montignoso	MS	SS 1 - Via Nerino Garbuio	0,50	72,30		15 48
Montignoso	MS	Bivio Bonotti - SS1	0,10	72,40	Rotonda. A SX. Seguire indicazioni del personale preposto	15 49
Montignoso	MS	Viale Marina	2,20	74,60	Cavalcavia	15 52
Montignoso	MS	Via Intercomunale	0,50	75,10	Rotonda da affrontare nel normale senso di marcia - proseguire diritti (3^ uscita)	15 53
Montignoso	MS	Via Intercomunale	1,00	76,10	Zona Aereoporto	15 54
Massa	MS	Via Lungomare	3,40	79,50	Semaforo svolta a DX	15 59
Massa	MS	Viale Repubblica	2,60	82,10	Rotonda da affrontare nel normale senso di marcia - proseguire diritti (2^ uscita)	16 03
Massa	MS	Viale Pellegrini	0,40	82,50	Rotonda da affrontare nel normale senso di marcia - svolta a DX (1^ uscita)	16 04
Massa	MS	Viale Stazione	0,30	82,80	ZONA PARTENZA	16 04
Massa	MS	Viale Stazione	0,60	83,40		16 05
Massa	MS	Rotonda Misericordia	0,10	83,50	Rotonda da affrontare nel normale senso di marcia - proseguire diritti (2^ uscita)	16 05
Massa	MS	Viale E. Chiesa	0,20	83,70	Rotonda da affrontare nel normale senso di marcia - svolta a DX (1^ uscita)	16 06
Massa	MS	Viale Democrazia - SS1 - Bivio Poste	1,70	85,40		16 08
Massa	MS	Via Aurelia - SS1 - Loc. Turano	0,10	85,50	ZONA ARRIVO	16 08
Montignoso	MS	Via Aurelia - SS1 - Loc. Capanne	1,70	87,20		16 11
Montignoso	MS	Bivio Bonotti - SS1	0,10	87,30	Rotonda da affrontare nel normale senso di marcia - svolta a DX (1^ uscita)	16 11
Montignoso	MS	Viale Marina	2,20	89,50	Cavalcavia	16 14
Montignoso	MS	Via Intercomunale	0,50	90,00	Rotonda da affrontare nel normale senso di marcia - proseguire diritti (3^ uscita)	16 15
Montignoso	MS	Via Intercomunale	1,00	91,00	Zona Aereoporto	16 17
Massa	MS	Via Lungomare	2,60	93,60	Semaforo svolta a DX	16 20
Massa	MS	Viale Repubblica	3,40	97,00	Rotonda da affrontare nel normale senso di marcia - proseguire diritti (2^ uscita)	16 26
Massa	MS	Viale Pellegrini	0,40	97,40	Rotonda da affrontare nel normale senso di marcia - svolta a DX (1^ uscita)	16 26
Massa	MS	Viale Stazione	0,30	97,70	ZONA PARTENZA	16 27

organizzazione:

A.S.D. Gruppo Sportivo
Turano

Follow us on Facebook and Instagram:
GP Liberazione Città di Massa



PERCORSO



Scopri il dettaglio
sulla mappa interattiva

Comune	PR	LOCALITA'	Parz.	Prog.	Evento	40 Km/h
Massa	MS	Viale Stazione	0,60	98,30		16 27
Massa	MS	Rotonda Misericordia	0,10	98,40	Rotonda da affrontare nel normale senso di marcia - proseguire dritti (2ª uscita)	16 28
Massa	MS	Viale Democrazia - SS1 - Bivio Poste	0,20	98,60	Rotonda da affrontare nel normale senso di marcia - svolta a SX (3ª uscita)	16 28
Massa	MS	Piazza Liberazione SS1	0,10	98,70		16 28
Massa	MS	Viale G. Puccini	0,25	98,95	Svolta a DX	16 28
Massa	MS	Via Maternità	0,20	99,15		16 29
Massa	MS	Viale XXVII Aprile	0,35	99,50	Svolta a SX	16 29
Massa	MS	Via Palestro	0,10	99,60	Svolta a DX - Inizio Salita	16 29
Massa	MS	Via Bassa Tambura	1,80	101,40		16 32
Massa	MS	Via dei Colli - Salita Ca' de Cecco	1,80	103,20	Salita 19% - GPM Ca' di Cecco	16 35
Massa	MS	Via dei Colli - Loc. San Carlo Po'	1,70	104,90	Inizio Discesa	16 37
Massa	MS	Via dei Colli - Loc. Capaccola	3,70	108,60		16 43
Massa	MS	Via Angelini	0,50	109,10		16 44
Massa	MS	Viale Trieste	0,20	109,30		16 44
Massa	MS	Via XVII Aprile - Via Maternità	0,30	109,60	Svolta a DX	16 44
Massa	MS	Viale G. Puccini - innesto SS1 Aurelia	0,10	109,70		16 45
Massa	MS	SS1 Aurelia Ovest - Loc. Castagnola	0,70	110,40	Innesto Ponte di Castagnola	16 46
Massa	MS	SS1 Aurelia	0,60	111,00		16 47
Massa	MS	SS1 Aurelia - Rotonda Via Oliveti	0,10	111,10	Rotonda da affrontare nel normale senso di marcia - proseguire dritti (2ª uscita)	16 47
Massa	MS	Via SS1 Aurelia Ovest - Stab. Ex RIV	1,30	112,40	Semaforo proseguire dritti	16 49
Massa	MS	Via SS1 Aurelia Ovest - Rotonda Cantarelli Marmi	0,70	113,10	Rotonda da affrontare nel normale senso di marcia - proseguire dritti (2ª uscita)	16 50
Carrara	MS	Via SS1 Aurelia Ovest - Rotonda dei Marmi	1,40	114,50	Rotonda da affrontare nel normale senso di marcia - proseguire dritti (2ª uscita)	16 52
Carrara	MS	Via SS1 Aurelia Ovest - Rotonda Turigliano (Esselunga)	2,30	116,80	Svolta a DX	16 55
Carrara	MS	Viale XX Settembre	3,80	120,60	Rotonda da affrontare nel normale senso di marcia - svolta a DX (1ª uscita)	17 01
Carrara	MS	Via Don Minzoni - Inizio Salita	0,40	121,00	Svolta a DX	17 01
Carrara	MS	Via S.Francesco - Via Foce	1,60	122,60	GPM	17 04
Massa	MS	Via Foce	3,20	125,80	Discesa tecnica e veloce - Attraversamento centro abitato Mirteto Alto	17 09
Massa	MS	Via Foce - Loc. Ortola	0,10	125,90	Attraversamento centro abitato Ortola	17 09
Massa	MS	Via Tecchie	0,40	126,30	Svolta a DX	17 09
Massa	MS	Via Aurelia Ovest - Ponte di Castagnola	0,20	126,50	Svolta a SX a 270°	17 10
Massa	MS	Viale G. Puccini	0,40	126,90		17 10
Massa	MS	Piazza Liberazione SS1	0,10	127,00	Rotonda da affrontare nel normale senso di marcia - svolta a SX (3ª uscita)	17 11
Massa	MS	Viale E. Chiesa - Piazza del Teatro	0,20	127,20	Svolta a DX	17 11
Massa	MS	Via Petrarca	0,15	127,35	Svolta a DX	17 11
Massa	MS	Piazza Aranci	0,10	127,45	Svolta SX - DX - Area di cantiere lato DX	17 11
Massa	MS	Via Cairoli	0,05	127,50	Svolta a DX	17 11
Massa	MS	Via Staffetti	0,25	127,75		17 12
Massa	MS	Via Rocca	0,25	128,00	Svolta a SX	17 12
Massa	MS	Via Obertegli	0,20	128,20	Svolta a DX	17 12
Massa	MS	Via del Bargello	0,65	128,85	Discesa veloce e diritta - Svolta a SX	17 13
Massa	MS	Via SS1 Aurelia Sud - Turano	0,85	129,70	ARRIVO	17 15

Disposizioni di Partenza ed Arrivo



Titolo Gara: 48° GRAN PREMIO LIBERAZIONE CITTA' DI MASSA		
organizzata da: A.S.D. G.S. TURANO		
Data: 25 Aprile 2024	Categoria: Juniores (1.14)	Luogo: Massa (MS)

Riunione Tecnica Ore: 12.45 Luogo: MASSA CENTRO – Comune di Massa Sala Consiliare
N.B. Alla riunione dovranno partecipare obbligatoriamente i soggetti che sono inseriti nel modulo di accreditamento vetture al seguito oltre a tutti i rappresentanti delle squadre, che non ne hanno diritto, iscritte alla gara.

Firma di Partenza	Ore: 12.50/13.40 (A SQUADRE COMPLETE)	Luogo: Piazza Aranci – Massa Centro
Partenza Ufficiosa	Ore: 13.50	Luogo: Piazza Aranci – Massa Centro
Partenza Ufficiale	Ore: 14.00	Luogo: Viale Stazione – Massa – Trsf. 2,0 Km
Scorta	Pol. Stradale: 6 Moto + 2 Auto	Vigili Urbani: 0
		Scorta Tecnica: 12
		Staffette: 2
Medico Dott.	Dott. RUSTIGHI, BOTTE, VOLPE	Ambulanze: 2 (2 con medico)
Radio Informazioni	A cura: Pegaso Bike & Radio Corsa Toscana	Canale: VHF 169,912.5
Presidi Ospedalieri	Ospedale delle Apuane	Tel. 0585 4931 – Via Enrico Mattei, 21 - Massa
	Ospedale Versilia	Tel. 0584 6051 – Ss1, 335 - Lido di Camaiore (LU)
Inizio Rifornimento	Località: km 30,0	Zona arrivo - 2° Passaggio
Fine Rifornimento	Località: km 109,7	Viale Puccini – innesto SS1 Aurelia
Traguardi Volanti	Km 95,0 di gara	Viale Repubblica presso Italspurgo Maglia + 50€
Traguardi Volanti	Km 102,7 di gara	Stabilimento Evam-Salita Cà di Cecco Maglia + 50€
GPM:	Km 52,6 Fortezza	Km 64,2 Fortezza
		Km 103,2 Evam
		Km 122,6 Foce
GPM:	3pnt al 1° transitato, 2pnt al 2° e 1pnt al 3°.	
	In caso di parità di punteggio varrà il miglior piazzamento all'arrivo.	
Assistenza tecnica	A cura: Team Cambio Ruote Bergamo	N° Vetture: 3 Auto + 1 Moto
Deviazione Vetture	<input checked="" type="checkbox"/> SI <input type="checkbox"/> NO	Prima del traguardo a mt 400 con sosta lato DX
Locali eventuale controllo medico		Spogliatoi Campo Sportivo Turano
Sede ritrovo collegio di Giuria e Direzione corsa		Scuola Elementare di Turano

I paragrafi successivi sono parte integrante del comunicato e rappresentano la spiegazione del percorso con evidenziati i passaggi più impegnativi del percorso stesso i quali richiedono una maggiore attenzione.

Massima attenzione su tutto il percorso per il fondo stradale non in perfette condizioni. Massima attenzione nelle discese in quanto risultano essere tutte molto tecniche.

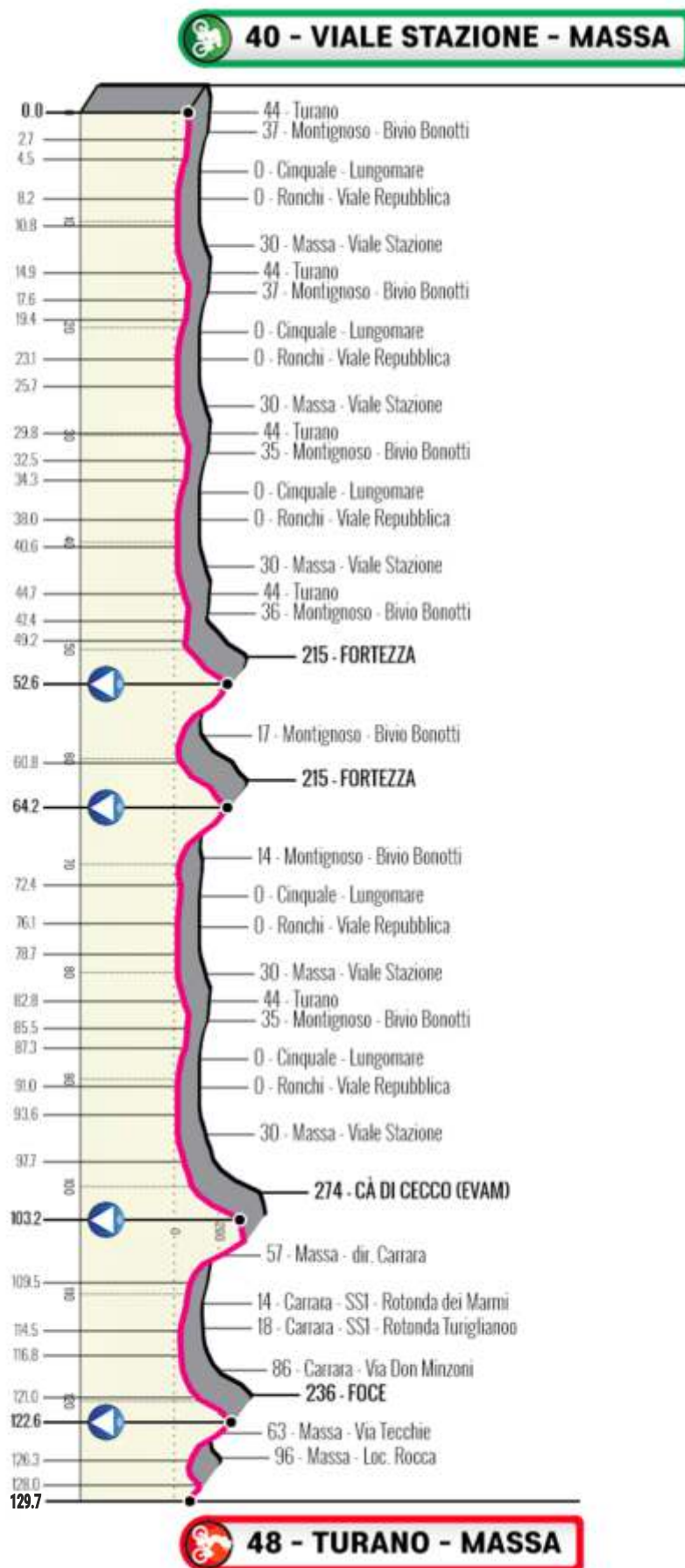
Cerimonia Protocollore: I primi 3 classificati dovranno presentarsi immediatamente sul palco del podio per la premiazione ed interviste delle varie emittenti televisive. Anche i vincitori delle speciali classifiche indicate nella guida tecnica.

La consegna delle buste federali avverrà 30' dopo l'affissione dell'Ordine di Arrivo ufficiale.

Per arricchire il MUSEO DELLA SOCIETA' l'organizzazione richiede alla società del Vincitore di cedere la maglia dell'atleta 1° classificato.

Per **emergenze** o esigenze particolari chiamare il N° **+39 348 267 0003** risponde il Direttore di Corsa **Alessio Baudone** oppure **+39 349 785 3674** risponde in Condirettore di Corsa **Casini Marco**

Note: Gli atleti considerati in forte ritardo dal gruppo principale, per motivi di sicurezza, saranno sottoposti al ritiro obbligatorio da parte del Direttore di Corsa e una volta superati dal veicolo di Fine Gara Ciclistica devono togliersi il numero dorsale e dal casco e rispettare il codice della strada



DIREZIONE DI CORSA

Direttore
BAUDONE ALESSIO
Condirettori
CASINI MARCO

COLLEGIO DI GIURIA

Presidente: **LAPIA Francesco**
Componente: **CROCETTI Gianluca**
Giudice Arrivo: **FANTONI Alessia**
Comp. Moto: **MICHELOTTI Michela**
Comp. Moto: **SOLDI Filippo**

MEDICO DI GARA

Dott. ENRICO RUSTIGHI
Dott. MARCELLO BOTTE
Dott. GUIDO VOLPE

ASSISTENZA SANITARIA
CROCE ROSSA MASSA

PREMI SPECIALI

1) Classificato
Medaglia d'oro A.N.P.I.
+ € 200,00*

2) Classificato
+ € 150,00*

3) Classificato
+ € 100,00*

* OLTRE A TABELLA FEDERALE

Cerimonia Protocollare
sul palco premiazione per:

CLASSIFICA GPM
BANDINI e TAZZINI Carrozzeria

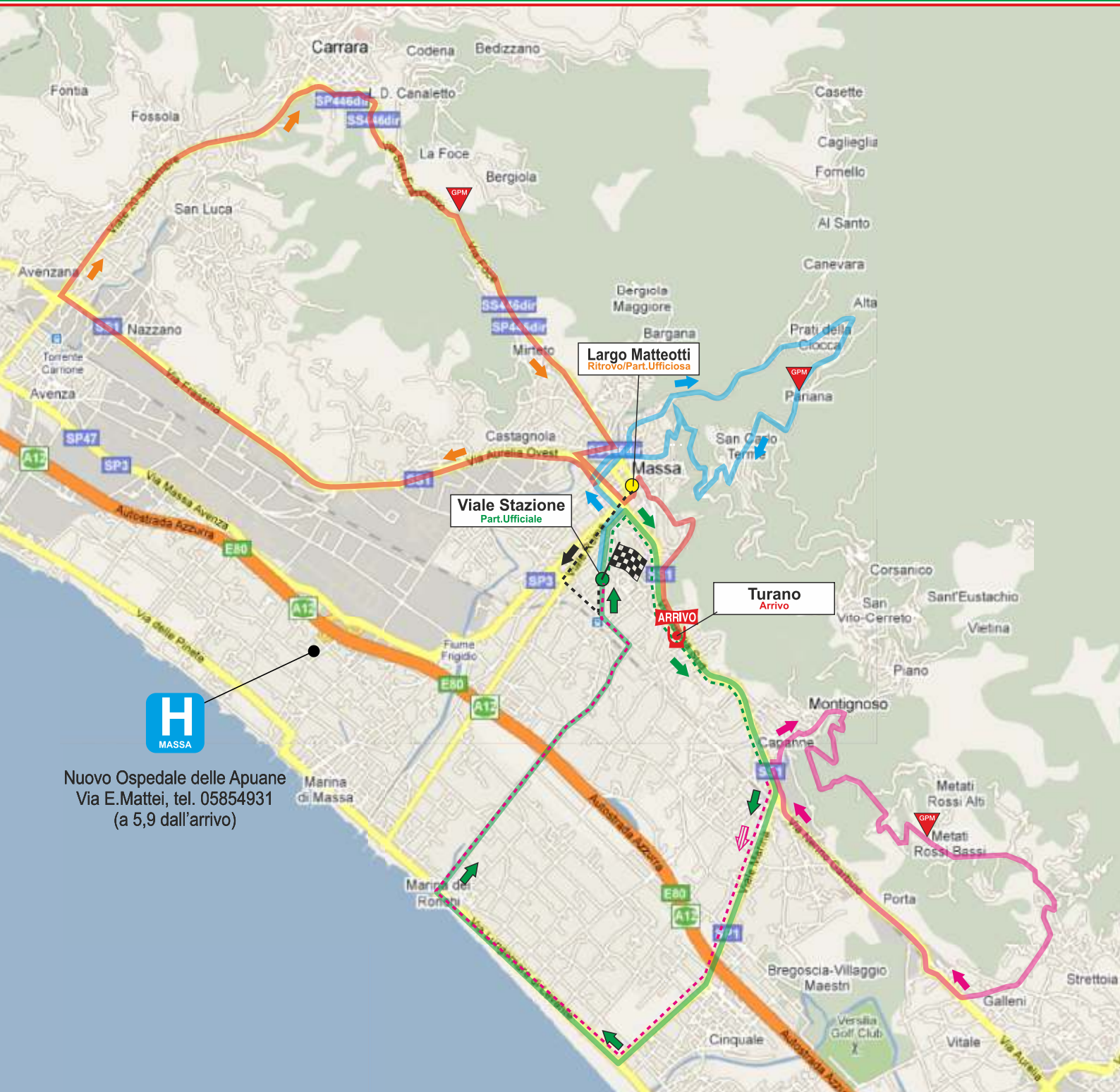
MIGLIOR GIOVANE
ORO IN EURO

VINCITORE TV
Stabilimento EVAM - FONTEVIVA
+ € 50,00












VINCITORE TV - Italspurgo
+ € 50,00

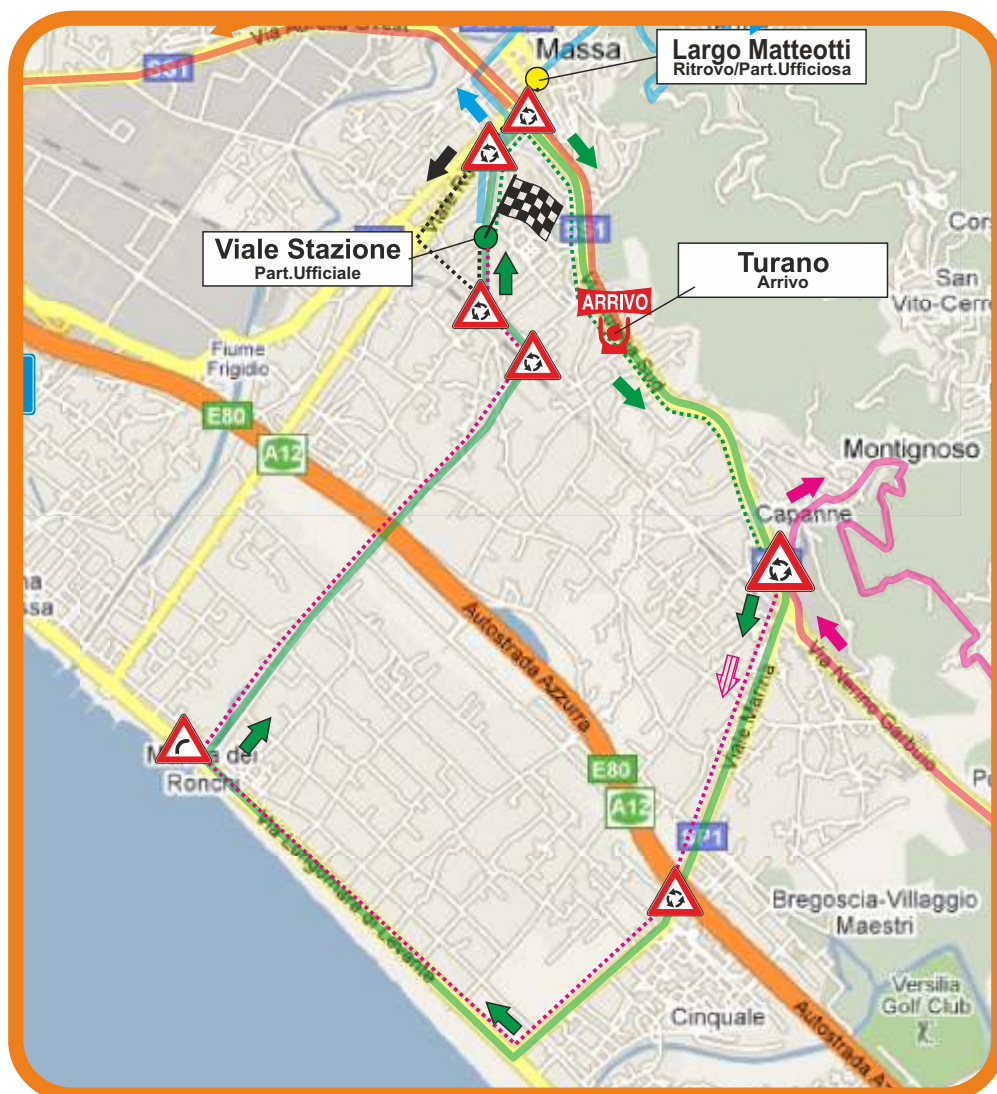
Montepremi Classifica GPM

1° Classificato € 150,00
2° Classificato € 100,00
3° Classificato € 50,00



Nuovo Ospedale delle Apuane
Via E.Mattei, tel. 05854931
(a 5,9 dall'arrivo)

	Partenza		14,9 km per 3 volte		14,9 km per 1 volta
	Trasferimento		4,5 km per 1 volta		11,9 km per 1 volta
	Arrivo		11,6 km per 2 volte		20,1 km per 1 volta
	Gran Premio della Montagna		10,4 km per 1 volta	Totale: 129,7 km	



Giri Pianeggianti

Loc. Cinquale - Poveromo
Ronchi - Massa - Montignoso



Loc. Massa Centro - Misericordia
Rotonda da affrontare nel normale senso di marcia e proseguire dritti.



Rotonda - ENI - Via Pellegrini
Rotonda da affrontare nel normale senso di marcia e proseguire dritti.



Rotonda - Massa Centro
Rotonda da affrontare nel normale senso di marcia, 1^ uscita su Ss1 Aurelia.



Rotonda - Stazione
Rotonda da affrontare nel normale senso di marcia, 1^ uscita su Viale della Stazione



Rotonda Bivio Bonotti - Montignoso
Rotonda da affrontare nel normale senso di marcia, prima uscita massima attenzione allo spartitraffico.



Loc. Cinquale
Sceso il cavalcavia autostradale massima attenzione nell'affrontare la rotonda nel senso di marcia, proseguendo dritti, con successivo restringimento della sede stradale.

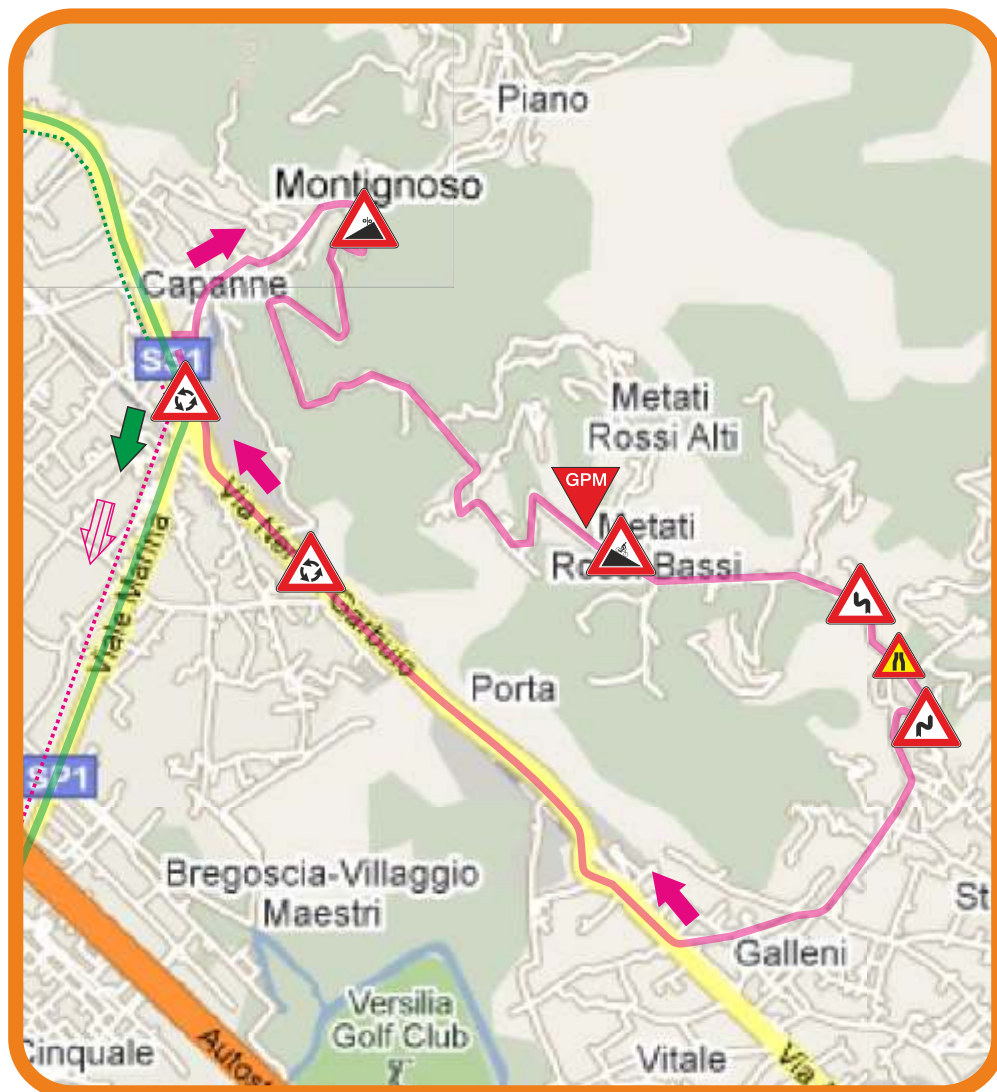


Loc. Ronchi
Curva a DX, per innesto su Viale della Repubblica, con restringimento della sede stradale.

Informazioni

La gara si svolgerà su strade aperte al traffico, in questa prima parte di percorso verranno interessate strade molto ampie e prettamente pianeggianti.
Inoltre presenteranno solo 4 curve e per il resto saranno rettilinei di 4/5 km.

Quanto indicato sarà segnalato con apposita segnaletica temporanea da parte dell'organizzazione.



Salita Fortezza

Montignoso - Strettoia
Pietrasanta - Montignoso

- Partenza
- Trasferimento
- Arrivo
- Gran Premio della Montagna
- 14,9 km per 3 volte
- 4,5 km per 1 volta
- 11,6 km per 2 volte
- 10,4 km per 1 volta
- 14,9 km per 1 volta
- 11,9 km per 1 volta
- 20,1 km per 1 volta



Rotonda Bivio Bonotti - Montignoso
Rotonda da affrontare nel **SENSO CONTRARIO DI MARCIA**, prima uscita massima attenzione allo spartitraffico.
Km 49,2 di gara



Loc. Montignoso - Salita Fortezza
Salita di 1,9 km.



Fortezza
Discesa di 2,5 km.



Loc. Fortezza
Prima curva a SX e successiva a DX.



Loc. Strettoia
Termine discesa curva a DX e successiva a SX.



Loc. Montignoso - Polo Produttivo
Rotonda da affrontare nel **SENSO CONTRARIO DI MARCIA** e proseguire dritti. Restringimento della sede stradale.
Km 60,2 e 71,8 di gara



Rotonda Bivio Bonotti - Montignoso
Rotonda da affrontare nel normale senso di marcia, prima uscita massima attenzione allo spartitraffico.
Km 60,8 di gara



Rotonda Bivio Bonotti - Montignoso
Rotonda da affrontare nel **SENSO CONTRARIO DI MARCIA** seguire le indicazioni del personale preposto.
Km 72,4 di gara

Informazioni

La discesa di Fortezza sarà una discesa molto tecnica da affrontare con la massima attenzione per tutto il seguito.

Quanto indicato sarà segnalato con apposita segnaletica temporanea da parte dell'organizzazione.



Gran Premio della Montagna

3pnt al 1° - 2pnt al 2° - 1pnt al 3°

Salita EVAM

Massa - Canevara
Pariana - San Carlo - Massa



Loc. Canevara - Salita Via dei Colli
Salita di 1,9 km di cui 1 km con percentuali comprese fra il 15% e 19%.



San Carlo
Discesa di 3,5 km.



San Carlo
Galleria di 70 mt non illuminata.



San Carlo
Fine discesa prestare attenzione per restringimento sede stradale causa ingresso in città.

Informazioni

- Le strade della discesa di San Carlo saranno con sede ampia e scorrevole.
- Esclusivamente tre curve richiederanno un'attenzione maggiore.
- A termine della discesa sarà presente un restringimento di carreggiata a causa l'innesto nel centro abitato.
- Quanto indicato sarà segnalato con apposita segnaletica temporanea da parte dell'organizzazione

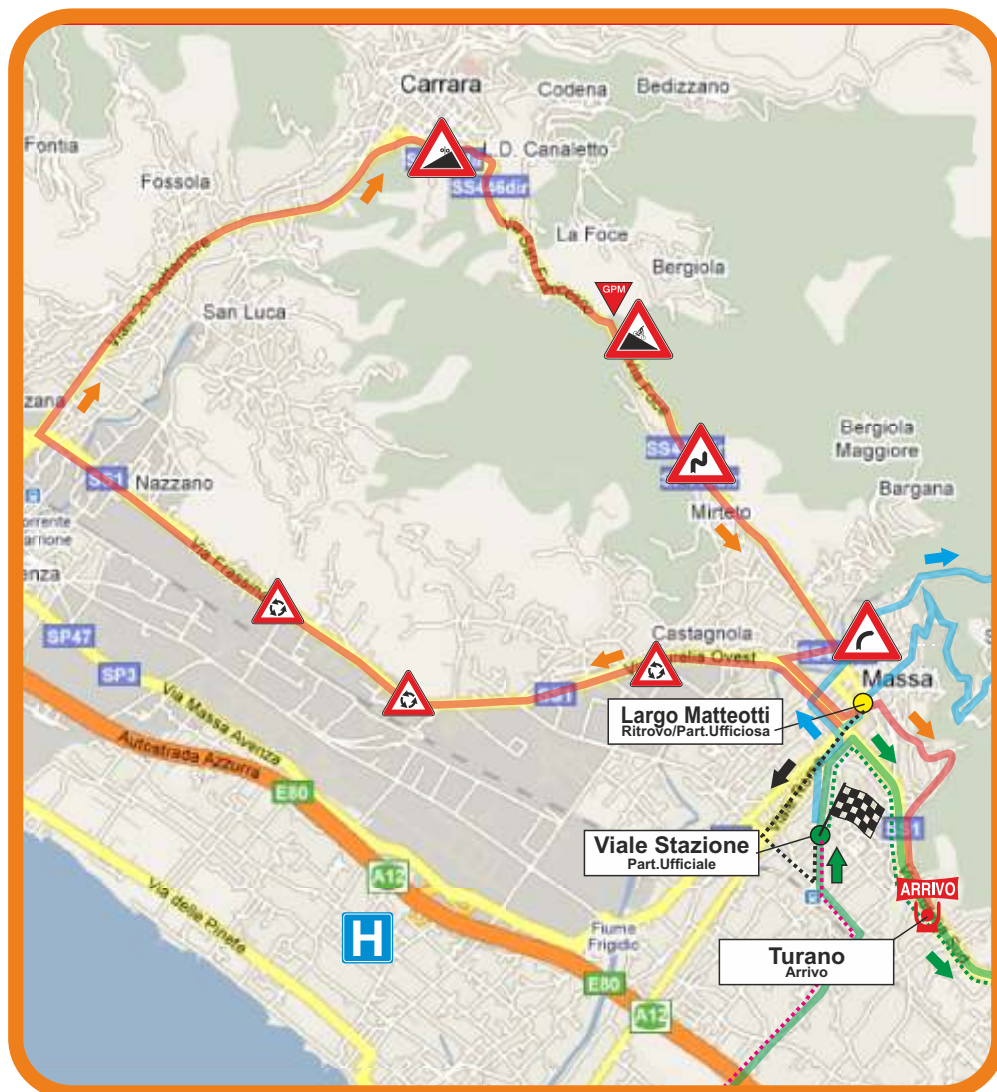
Consiglio alle vetture societarie al seguito

- Vista l'impossibilità di effettuare rifornimento da mezzi in movimento e la difficoltà di superare gli atleti in salita, si consiglia vivamente alle vetture delle società al seguito di attendere la carovana e gli atleti al termine discesa in località Massa Centro (Via Maternità), questo per evitare di allungare i tempi di percorrenza della gara.
- L'assistenza agli atleti sarà garantita da n°3 autovetture neutre oltre che dall'assistenza tecnica in moto.



Gran Premio della Montagna

3pnt al 1° - 2pnt al 2° - 1pnt al 3°



Salita FOCE

Massa - Carrara
Salita Foce - Massa



Ss1 Aurelia

Rotonde da affrontare nel normale senso di marcia e proseguire dritti.



Loc. Carrara - Salita Foce

Salita di 2,0 km.



Discesa Foce

Discesa di 2,7 km.



Loc. Foce

Metà discesa curva a DX e successiva a SX prestare massima attenzione.



Loc. Foce - Termine Discesa

Curva a DX per innesto Via Tecchie prestare massima attenzione.

Informazioni

Le strade della discesa di Foce saranno con sede ampia e scorrevole. A termine della discesa svolta a DX per l'innesto in via Tecchie appena prima del ponte sul Fiume Frigido.

Quanto indicato sarà segnalato con apposita segnaletica temporanea da parte dell'organizzazione.



Gran Premio della Montagna

3pnt al 1° - 2pnt al 2° - 1pnt al 3°



Loc. ROCCA

**Ultimi 3 Km
Massa Centro Cittadino
località ROCCA -
(ARRIVO)**

- Partenza
- Trasferimento
- Arrivo
- Gran Premio della Montagna

- 14,9 km per 3 volte
- 4,5 km per 1 volta
- 11,6 km per 2 volte
- 10,4 km per 1 volta
- 14,9 km per 1 volta
- 11,9 km per 1 volta
- 20,1 km per 1 volta



Rotonda - Massa Centro

Rotonda da affrontare nel normale senso di marcia, 3^a uscita su Via E.Chiesa - Piazza del Teatro



Centro Città - Palazzo Ducale

Doppia curva con area di cantiere a



Discesa Via del Bargello - Ultimo Km



Curva a SX - Innesto Ss1 Aurelia

Massima attenzione

Informazioni

Gli ultimi 3km sono collocati su Ss1 Aurelia in prossimità di Piazza Liberazione, svolta a sinistra in Via E. Chiesa - Piazza del Teatro, svolta a destra su Via F. Petrarca e svolta a destra Piazza Aranci, svolta a sinistra via Cairoli, svolta a destra su via Staffetti. Innesto su Via Rocca dove sono collocati gli ultimi 2 Km in leggera ascesa. Si prosegue con svolta a sinistra su Via Oberdenghi e svolta a destra Via del Bargello inizio discesa. Su via del Bargello è collocato l'ultimo Km. Con svolta a sinistra ci si immette a 800 mt dall'arrivo su Ss1 Aurelia fino all'arrivo con sede stradale ampia.



DEVIAZIONE AUTO VETTURE TEAM

Le vetture dei team, a causa della sede stradale stretta negli ultimi 3 Km, non seguiranno gli atleti, proseguiranno dritti sulla Ss1 Aurelia fino all'incrocio con Via del Bargello, dove si fermeranno in attesa della vettura del Direttore di Corsa di coda al quale si accoderanno per giungere in zona arrivo.